

Temporada 2012



A.C. Ciempozuelos



25 años haciendo ciclismo



2012

EXCURSION N° 1

Fecha: 4 de marzo de 2012 **Puntos:** 9 puntos
Hora: 9:00 h **Salida:** Bar Ischadia
Distancia: 93 Km **Llegada:** Cañada Ciempozuelos



Recorrido

Ciempozuelos – Aranjuez – Cuesta de el Riajal [P.R] – Ciruelos – Yepes [P.R] – Añover de Tajo (Pueblo) (AVITUALLAMIENTO) – Nuevo Borox – Borox – Esquivias [P.R]- Seseña (Paso Exterior población) – Cuesta de la Reina (Bajar)– [P.R. en el Puente del Condor] – Ciempozuelos

EXCURSION N° 2

Fecha: 11 de marzo de 2012 **Puntos:** 9 puntos
Hora: 9:00 h **Salida:** Bar Ischadia
Distancia: 88.5 Km **Llegada:** Cañada Ciempozuelos



Recorrido

Ciempozuelos – Villacanejos – Balcon del Tajo – Colmenar – Subir Muro Colmenar (El chorizo) [P.R] – Chinchon – Belmonte de Tajo (AVITUALLAMIENTO) – Chinchon – Los Molinos (Bajar) – Frascuelo – La Radio (Bajar)[P.R.] – San Martin de la Vega (por circunvalación) - Ciempozuelos

EXCURSION N° 3

Fecha: 18 de marzo de 2012 **Puntos:** 9 puntos
Hora: 9:00 h **Salida:** Bar Ischadia
Distancia: 83 Km **Llegada:** Cañada Ciempozuelos



Recorrido

Ciempozuelos – Titulcia – Chinchon – Alto del Castillo [P.R] – Valdelaguna (Paso interior población) – Belmonte – Colmenar (AVITUALLAMIENTO) – Puente Villarubia – Vega de Villacanejos – Aranjuez (Paso por calle de la Reina) – Puente Largo [P.R en el puente del Condor]- Ciempozuelos

EXCURSION NO PUNTUABLE – DIA DEL PADRE

Fecha: 19 de marzo de 2012 **Puntos:**
Hora: 9:00 h **Salida:** Bar Ischadia
Distancia: 101 Km **Llegada:** Cañada Ciempozuelos




Recorrido

Ciempozuelos – Titulcia – Morata – Perales – Tielmes – Carabaña – Orusco [P.R] – Ambite (AVITUALLAMIENTO) – Orusco – Carabaña – Tielmes – Perales – Morata – Titulcia [P.R rotonda después del puente] - Ciempozuelos

EXCURSION N° 4

Fecha: 25 de marzo de 2012 **Puntos:** 9 puntos
Hora: 9:00 h **Salida:** Bar Ischadia
Distancia: 86 Km **Llegada:** Cañada Ciempozuelos




Recorrido

Ciempozuelos – San Martín de la Vega – Circunvalación de San Martín de la Vega – Los arañazos [P.R]– Morata (paso por interior de la población) – Subir Pico del Aguila [P.R]– Arganda (en la 2º rotonda giro a la derecha, subida por calle de Valdemaria) – Valdilecha (AVITUALLAMIENTO) – Tielmes – Perales – Morata[P.R.] – Gasolinera de Morata – Titulcia [P.R rotonda después del puente]- Ciempozuelos

EXCURSION N° 5

Fecha: 1 de abril de 2012 **Puntos:** 10 puntos
Hora: 9:00 h **Salida:** Bar Ischadia
Distancia: 96 Km **Llegada:** Cañada Ciempozuelos




Recorrido

Ciempozuelos – Polígono Rompecubas – Carretera Hospital de Valdemoro – Glorieta Warner bajar dirección San Martín y en glorieta bajar circunvalación San Martín [P.R] – Carretera dirección Morata y giro a la izquierda dirección Arganda a subir la radio[P.R] – Morata de Tajuña (AVITUALLAMIENTO) – Gasolinera de Morata – Los Molinos – Semáforo Chinchón [P.R]– Bajar el castillo de Chinchón – Villaconejos – Circunvalación Aranjuez [P.R en el puente del condor]- Ciempozuelos

EXCURSION NO PUNTUABLE JUEVES SANTO

Fecha: 5 de abril de 2012 **Puntos:**
Hora: 9:00 h **Salida:** Bar Ischadia
Distancia: 113 Km **Llegada:** Cañada Ciempozuelos




Recorrido

Ciempozuelos – Titulcia – Chinchón – Alto del Castillo [P.R] – Colmenar – Bajar los Pinos – Villamanrique[P.R] – Santa Cruz de la zarza (AVITUALLAMIENTO) – Villamanrique – Subir los pinos[P.R] – Colmenar – Chinchón – Bajar los Molinos[P.R] – Gasolinera de Morata – Titulcia [P.R en la rotonda pasado el puente]- Ciempozuelos

EXCURSION NO PUNTUABLE VIERNES SANTO

Fecha: 6 de abril de 2012 **Puntos:**
Hora: 9:00 h **Salida:** Bar Ischadia
Distancia: 111 Km **Llegada:** Cañada Ciempozuelos



Recorrido

Ciempozuelos – Titulcia – Morata – Perales – Tielmes [P.R] – Carabaña – Orusco[P.R] – Giro a la derecha dirección Brea de Tajo – Brea de Tajo (AVITUALLAMIENTO) – Cruce y Giro derecha dirección Carabaña- Carabaña – Tielmes – Perales – Morata – Titulcia[P.R en la rotonda pasado el puente] - Ciempozuelos

EXCURSION N° 6

Fecha: 8 de abril de 2012 **Puntos:** 9 puntos
Hora: 9:00 h **Salida:** Bar Ischadia
Distancia: 90 Km **Llegada:** Cañada Ciempozuelos



Recorrido

Ciempozuelos – Aranjuez – Calle de la Reina dirección Villaconejos – Cruce giro derecha dirección Colmenar – Cruce Balcón del Tajo, giro a la derecha carretera de la vega – Molino de Aldehuela – Colmenar[P.R] – Belmonte (AVITUALLAMIENTO)- Chinchón – bajada por los semáforos – Villaconejos – Circunvalación Aranjuez –Puente largo[P.R en el puente del Cóndor] - Ciempozuelos

EXCURSION N° 7

Fecha: 15 de abril de 2012 **Puntos:** 10 puntos
Hora: 9:00 h **Salida:** Bar Ischadia
Distancia: 104 Km **Llegada:** Cañada Ciempozuelos



Recorrido

Ciempozuelos – San Martín de la Vega – Circunvalación – Puente Arganda[P.R] – La Poveda – Loeches – [P.R]Alcalá de Henares (AVITUALLAMIENTO) – Loeches – La Poveda – Puente Arganda[P.R] – San Martín – Circunvalación[P.R rotonda San Martín] - Ciempozuelos

EXCURSION N° 8

Fecha: 22 de abril de 2012 **Puntos:** 10 puntos
Hora: 9:00 h **Salida:** Bar Ischadia
Distancia: 95 Km **Llegada:** Cañada Ciempozuelos



Recorrido

Ciempozuelos – Titulcia- Gasolinera de Morata – Los Molinos – Chinchón[P.R] – Valdelaguna – Los Mármoles – Villarejo[P.R] – Villamanrique (AVITUALLAMIENTO) – Belmonte – Colmenar[P.R] – Chinchón – Titulcia[P.R en la rotonda pasado el puente]- Ciempozuelos

EXCURSION N° 9

Fecha: 29 de abril de 2012 **Puntos:** 10 puntos
Hora: 9:00 h **Salida:** Bar Ischadia
Distancia: 103 Km **Llegada:** Cañada Ciempozuelos



Recorrido

Ciempozuelos – Aranjuez – Alto el Riajal – Ciruelos[P.R] – Yepes – Huerta de Valdecarabanos – Glorieta dirección la Guardia y desvío a la izquierda dirección Dos Barrios – Alto Monreal [P.R]– Dos Barrios (AVITUALLAMIENTO) – Cabañas de Yepes – Ocaña – Via de servicio N-IV- Aranjuez [P.R](por plaza de toros a coger avenida de las Infantas) - Ciempozuelos

EXCURSION NO PUNTUABLE- DIA DEL

TRABAJADOR

Fecha: 1 de mayo del 2012 **Puntos:**
Hora: 8:00 **Salida:** Bar Ischadia
Distancia: 202 Km **Llegada:** Cañada Ciempozuelos



Recorrido

Ciempozuelos, Valdemoro - Los Torrejones, Griñón, Carranque , Viso de San Juan, Casarrubios del monte, Valmojado, Mentrída, Aldea del fresno, Chapinería, Colmenar del arroyo, Alto de los satélites, Robledo de Chavela, alto de la Cruz Verde (AVITUALLAMIENTO), el Escorial, Valdemorillo, Villanueva de la cañada, Navalcarnero , el Alamo, Griñón, los Torrejones, Valdemoro, Ciempozuelos.

EXCURSION NO PUNTUABLE- DIA DE LA

COMUNIDAD

Fecha: 2 de mayo del 2012 **Puntos:**
Hora: 8:30 **Salida:** Bar Ischadia
Distancia:90 Km **Llegada:** Cañada Ciempozuelos



Recorrido

Ciempozuelos – Titulcia – Gasolinera Morata – Morata – Perales – Valdelaguna (subir por Variante nueva hasta cruce carretera Belmonte-Chinchón-Colmenar)[P.R] – Chinchón (AVITUALLAMIENTO) – Bajar por el semáforo dirección Villaconejos – Villaconejos – Variante Aranjuez – Cuesta la Reina[P.R] – Seseña (1º rotonda, giro derecha dirección ITV de Seseña) – Carretera del Pocero dirección Seseña – Seseña (1º rotonda giro a la derecha dirección polígono Mercadona) - Ciempozuelos

EXCURSION N° 10

Fecha: 6 de mayo de 2012 **Puntos:** 10 puntos
Hora: 8:30 h **Salida:** Bar Ischadia
Distancia: 98 Km **Llegada:** Cañada Ciempozuelos



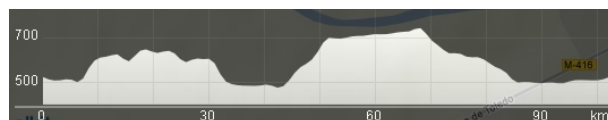
Recorrido

Ciempozuelos – San Martín de la Vega – Variante San Martín – Subir Los arañazos [P.R]– Giro a la izquierda a bajar la radio – Arganda – La Poveda – Campo Real (AVITUALLAMIENTO) –

Perales (por carretera Hispasat) – Morata – Gasolinera de Morata – Los molinos[P.R] – Chinchón – Titulcia - Ciempozuelos

EXCURSION N° 11

Fecha: 13 de mayo de 2012 **Puntos:** 10 puntos
Hora: 8:30 h **Salida:** Bar Ischadia
Distancia: 102 Km **Llegada:** Cañada Ciempozuelos



Recorrido

Ciempozuelos –Cuesta de la Reina[P.R] – Seseña Nuevo – Seseña Viejo – Esquivias – Borox – Nuevo Borox- Rotonda Añoover de Tajo[P.R] – Yepes (AVITUALLAMIENTO) – Ocaña – vía de servicio N-IV – Ontígola – Aranjuez[P.R] (Por plaza toros a coger la avenida de las Infantas) - Ciempozuelos

EXCURSION N° 12

Fecha: 20 de mayo de 2012 **Puntos:** 10 puntos
Hora: 8:30 h **Salida:** Bar Ischadia
Distancia: 96 Km **Llegada:** Cañada Ciempozuelos

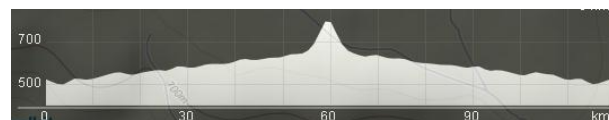


Recorrido

Ciempozuelos – Titulcia – Chinchón – Alto del Castillo[P.R] – Colmenar – Puente Villarubia[P.R] – Villarubia (AVITUALLAMIENTO) – Noblejas – Ocaña – Aranjuez (por plaza de toros coger calle de la Reina dirección Villaconejos)[P.R] – Variante Aranjuez - Ciempozuelos

EXCURSION N° 13

Fecha: 27 de mayo de 2012 **Puntos:** 12 puntos
Hora: 8:30 h **Salida:** Bar Ischadia
Distancia: 120 Km **Llegada:** Cañada Ciempozuelos



Recorrido

Ciempozuelos – Titulcia – Morata – Perales – Tielmes – Carabaña[P.R] – Orusco – Ambite – Mondejar (AVITUALLAMIENTO) – Ambite – Orusco – Carabaña – Tielmes – Pereles – Morata – Titulcia [P.R rotonda pasado el puente] - Ciempozuelos

EXCURSION N° 14

Fecha: 3 de junio de 2012 **Puntos:** 12 puntos
Hora: 8:30 h **Salida:** Bar Ischadia
Distancia: 118 Km **Llegada:** Cañada Ciempozuelos



Recorrido

Ciempozuelos – Aranjuez – Alto de Riajal – Ciruelos [P.R] – Yepes – Huerta de Valdecarabanos – La Guardia (AVITUALLAMIENTO) – Alto de Dos Barrios – Dos Barrios[P.R] – Cabañas de Yepes – Ocaña – Vía de servicio N-IV – Aranjuez [P.R](plaza de toros a coger la avenida de las Infantas) - Ciempozuelos

EXCURSION N° 15

Fecha: 10 de junio de 2012 **Puntos:** 12 puntos
Hora: 8:30 h **Salida:** Bar Ischadia
Distancia: 115 Km **Llegada:** Cañada Ciempozuelos



Recorrido

Ciempozuelos – Titulcia – Gasolinera Morata – Morata – Perales – Tielmes – Valdilecha – Alto de los pinos[P.R] – Orusco (AVITUALLAMIENTO) – Carabaña – Tielmes – Perales – Morata – Gasolinera Morata – Frascuelo [P.R]– Bajar los arañazos – San Martín – Variante San Martín – Hospital Valdemoro[P.R] - Ciempozuelos

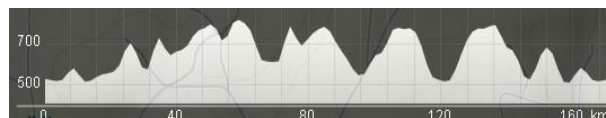
EXCURSION N° 16. EXCURSION ESPECIAL A.C.

CIEMPOZUELOS

Fecha: 17 de junio de 2012 **Puntos:** 25 puntos
Hora: 8:00 h **Salida:** Bar Ischadia
Distancia: 171 Km **Llegada:** Cañada Ciempozuelos

Recorrido

Ciempozuelos – Variante San Martín – Tomamos carretera dirección Arganda para subir la Radio – Alto de la Radio – Morata – Pico del Aguila – Arganda (2º rotonda giramos a la derecha para subir los muros de Arganda) – Valdilecha – Alto de los pinos (AVITUALLAMIENTO) – Orusco – Carabaña – Alto de Carabaña – Villarejo – Villamanrique – Alto de los pinos (AVITUALLAMIENTO) – Colmenar – Puente de Villarubia – Carretera de la vega – Alto del Molino Aldehuela – Colmenar – Chinchón – Bajar los Molinos – Alto Frascuelo (AVITUALLAMIENTO) – San Martín – Variante San Martín - Ciempozuelos



EXCURSION N° 17

Fecha: 24 de junio de 2012 **Puntos:** 11 puntos
Hora: 8:30 h **Salida:** Bar Ischadia
Distancia: 110 Km **Llegada:** Cañada Ciempozuelos

Recorrido

Ciempozuelos – Aranjuez – El Riajal [P.R]– Via de servicio – OCAÑA –N.301 a Albacete - Villatobas. (AVITUALLAMIENTO) CM3001 dirección Villarubia de Santiago y en el cruce de Villarrubia - CM-322 dirección Colmenar de Oreja – Colmenar[P.R] – Chinchón – Bajar los Molinos – Gasolinera de Morata – Titulcia[P.R rotonda pasado el puente] - Ciempozuelos

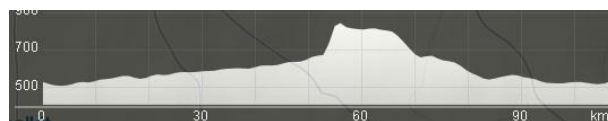


EXCURSION N° 18

Fecha: 1 de julio de 2012 **Puntos:** 10 puntos
Hora: 8:30 h **Salida:** Bar Ischadia
Distancia: 106 Km **Llegada:** Cañada Ciempozuelos

Recorrido

Ciempozuelos – Titulcia – Morata – Perales – Tielmes – Carabaña [P.R]– Orusco – Villar del Olmo (AVITUALLAMIENTO) – Dirección Nuevo Baztán y cogemos carretera M-209 dirección Campo Real – Glorieta giro a la derecha M-224 dirección Pozuelo del Rey – Pozuelo del Rey[P.R] – Loeches – La Poveda – Arganda – San Martín[P.R.] - Ciempozuelos

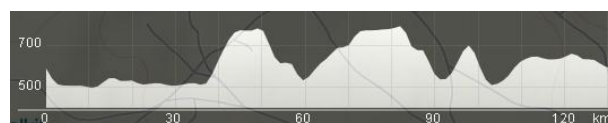


EXCURSION N° 19

Fecha: 8 de julio de 2012 **Puntos:** 13 puntos
Hora: 8:30 h **Salida:** Bar Ischadia
Distancia: 130 Km **Llegada:** Cañada Ciempozuelos

Recorrido

Ciempozuelos – Variante de Aranjuez – Giro a la derecha y luego izquierda para coger dirección Colmenar – Cruce Urbatajo giro a la derecha carretera de la Vega – Puente de Villarubia – Colmenar - Bajar los Pinos - Villamanrique del Tajo (AVITUALLAMIENTO) – Belmonte – Colmenar de Oreja – Chinchón – Bajar los molinos – Alto de frascuelo – San Martín de la Vega – Circuvalación San Martín – Hospital Valdemoro - Ciempozuelos



EXCURSION N° 20

Fecha: 15 de julio de 2012 **Puntos:** 12 puntos
Hora: 8:30 h **Salida:** Bar Ischadia
Distancia: 123 Km **Llegada:** Cañada Ciempozuelos

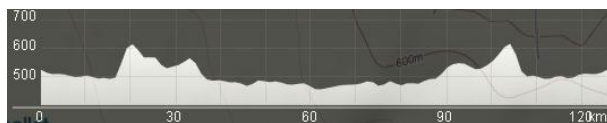
Recorrido



Ciempozuelos – Villaconejos – Chinchón[P.R] – Belmonte – Villarejo – Valdaracete [P.R]– Brea de Tajo – [P.R subida puerto] Driebes (AVITUALLAMIENTO) – Brea de Tajo – Carabaña – Tielmes[P.R] – Perales – Morata – Titulcia[P.R rotonda pasado el puente] - Ciempozuelos

EXCURSION N° 20

Fecha: 22 de julio de 2012 **Puntos:** 13 puntos
Hora: 8:30 h **Salida:** Bar Ischadia
Distancia: 125 Km **Llegada:** Cañada Ciempozuelos



Recorrido

Ciempozuelos – Aranjuez – Alto de Riajal – Coger N-400 dirección Toledo – Toledo – Plaza Zocodover (AVITUALLAMIENTO) – Cogemos N-400 Dirección Aranjuez [P.R](Plaza de toros para coger Avda. de las Infantas) - Ciempozuelos

EXCURSION N° 21

Fecha: 29 de julio de 2012 **Puntos:** 12 puntos
Hora: 8:30 h **Salida:** Bar Ischadia
Distancia: 119 Km **Llegada:** Cañada Ciempozuelos



Recorrido

Ciempozuelos – Titulcia – Morata – Perales – Tielmes – Valdilecha [P.R]Pozuelo del Rey (AVITUALLAMIENTO) – Valdilecha – Subir alto de Valdilecha [P.R rotonda]– Perales – Morata – Gasolinera Morata – Cruce carretera Titulcia[P.R] – Giro izquierda Chinchón por 10% - Villaconejos – Titulcia[P.R rotonda pasado el puente] - Ciempozuelos

EXCURSION N° 22

Fecha: 5 de Agosto de 2012 **Puntos:** 13 puntos
Hora: 8:30 h **Salida:** Bar Ischadia
Distancia: 130 Km **Llegada:** Cañada Ciempozuelos



Recorrido

Ciempozuelos – Aranjuez-cuesta de el Riajal- Ciruelos-Yepes-Huerta de Valdecarabanos-Mora (AVITUALLAMIENTO)-Huerta de Valdecarabanos-Yepes-Ciruelos-Aranjuez (por plaza de toros a coger avd de las infantas)-Ciempozuelos.

EXCURSION N° 23

Fecha: 12 de Agosto de 2012 **Puntos:** 12 puntos
Hora: 8:30 h **Salida:** Bar Ischadia
Distancia: 122 Km **Llegada:** Cañada Ciempozuelos



Recorrido

Ciempozuelos – Titulcia-Chinchon-Subida semaforo[P.R]-Colmenar-Belmonte-Villarejo-Villamanrique[P.R]-Fuentidueña-(AVITUALLAMIENTO)-Extremera-Carabaña[P.R]-Tielmes-Perales-Morata-Titulcia[P.R rotonda pasado el puente] -Ciempozuelos.

EXCURSION NO PUNTUABLE – DIA DE LA

ASUNCION

Fecha: 15 de Agosto de 2012 **Puntos:**
Hora: 8:30 h **Salida:** Bar Ischadia
Distancia: 112 Km **Llegada:** Cañada Ciempozuelos

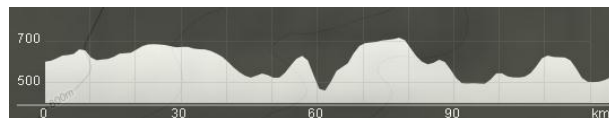


Recorrido

Ciempozuelos – Titulcia – Gasolinera de Morata – Morata – Perales – Tielmes [P.R]– Villarejo (AVITUALLAMIENTO) – Carabaña – Alto de Carabaña [P.R] - Valdilecha – Tielmes – Valdelaguna – Subir Variante nueva [P.R]– Chinchón – Bajar por el semáforo – Villaconejos – Titulcia[P.R rotonda pasado el puente] - Ciempozuelos

EXCURSION N° 24

Fecha: 19 de Agosto de 2012 **Puntos:** 12 puntos
Hora: 8:30 h **Salida:** Bar Ischadia
Distancia: 124 Km **Llegada:** Cañada Ciempozuelos



Recorrido

Ciempozuelos – Los Torrejones – Griñón- Carranque – El Viso – Cedillo – Yuncos – Numancia[P.R] – Pantoja (AVITUALLAMIENTO)- Alameda de la Sagra – Añover – Yepes[P.R] – Ciruelos –Aranjuez (por plaza de toros a coger avda. de las infantas) – Cogemos carretera dirección Ciempozuelos y en Glorieta coger Variante – Villaconejos – Titulcia[P.R rotonda pasado el puente] - Ciempozuelos

EXCURSION N° 25

Fecha: 26 de Agosto de 2012 **Puntos:** 12 puntos
Hora: 8:30 h **Salida:** Bar Ischadia
Distancia: 115 Km **Llegada:** Cañada Ciempozuelos

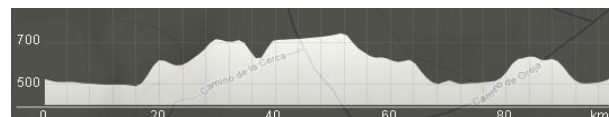


Recorrido

Ciempozuelos –San Martín - Variante San Martín – Arganda – La Poveda – Loeches [P.R]– Glorieta bajada Guruguru giro a la derecha dirección Anchuelo – Anchuelo (AVITUALLAMIENTO) – Loeches – La Poveda – Arganda – Variante San Martín [P.R]- Ciempozuelos

EXCURSION N° 26

Fecha: 2 septiembre de 2012 **Puntos:** 10 puntos
Hora: 9:00 h **Salida:** Bar Ischadia
Distancia: 98 Km **Llegada:** Cañada Ciempozuelos



Recorrido

Ciempozuelos – Aranjuez – El Riajal [P.R]– Ciruelo – Yepes – Huerta de Valdecarábanos[P.R] – Cabañas de Yepes (AVITUALLAMIENTO) – Ocaña – Via servicio N-IV – Aranjuez (por plaza de toros a coger la calle de la reina) – Urbatajo – Villaconejos – Titulcia [P.R en rotonda pasado el puente]- Ciempozuelos

EXCURSION N° 27

Fecha: 18 Septiembre de 2012 **Puntos:** 10 puntos
Hora: 9:00 h **Salida:** Bar Ischadia
Distancia: 104 Km **Llegada:** Cañada Ciempozuelos

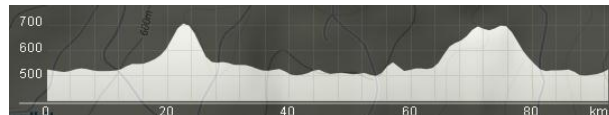


Recorrido

Ciempozuelos – Titulcia – Gasolinera de Morata – Los Molinos – Chinchón[P.R] – Colmenar – Villamanrique – Villarejo (AVITUALLAMIENTO) – Tielmes – Perales – Morata – Titulcia[P.R] - Ciempozuelos

EXCURSION N° 28

Fecha: 30 septiembre de 2012 **Puntos:** 9 puntos
Hora: 9:00 h **Salida:** Bar Ischadia
Distancia: 92 Km **Llegada:** Cañada Ciempozuelos

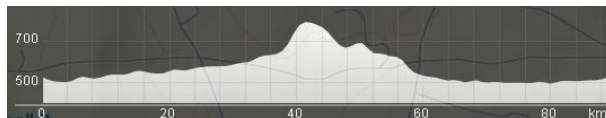


Recorrido

Ciempozuelos – San Martín (paso por interior población) – Subir la Radio[P.R] – Bajar Frascuelo – Titulcia (AVITUALLAMIENTO) – Ciempozuelos – Variante de Aranjuez – Villaconejos[P.R] – Chinchón (giro a la izquierda en el cruce) – Titulcia[P.R en rotonda pasado el puente] - Ciempozuelos

EXCURSION N° 29

Fecha: 7 de octubre de 2012 **Puntos:** 9 puntos
Hora: 9:00 h **Salida:** Bar Ischadia
Distancia: 89 Km **Llegada:** Cañada Ciempozuelos

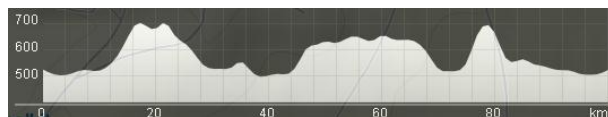


Recorrido

Ciempozuelos – Titulcia – Morata – Perales – Valdelaguna (subida variante nueva) – Chinchón[P.R] – Villaconejos (AVITUALLAMIENTO) – Cogemos carretera M-324 dirección a Colmenar y en cruce, giro a la derecha dirección Aranjuez – Aranjuez (por calle la Reina)[P.R] - Ciempozuelos

EXCURSION NO PUNTUABLE – DIA DEL PILAR

Fecha: 12 de octubre de 2012 **Puntos:**
Hora: 9:00 h **Salida:** Bar Ischadia
Distancia: 105 Km **Llegada:** Cañada Ciempozuelos



Recorrido

Ciempozuelos – Titulcia – Chinchón – Villaconejos – Variante de Aranjuez – Ciempozuelos – Subir Cuesta Alta (AVITUALLAMIENTO en calle San Jose) – Bajar Cañada – Valdemoro (cogemos carretera del Hospital) – San Martín (Bajar variante dirección Morata) – Subir los arañazos – Bajar Frascuelo – Titulcia - Ciempozuelos

EXCURSION N° 30

Fecha: 14 de octubre de 2012 **Puntos:** 9 puntos
Hora: 9:00 h **Salida:** Bar Ischadia
Distancia: 93 Km **Llegada:** Cañada Ciempozuelos

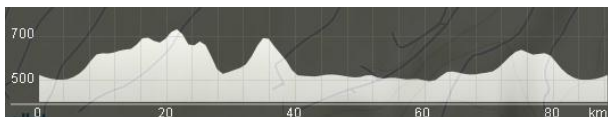


Recorrido

Ciempozuelos – Aranjuez (Cogemos calle la reina dirección Colmenar) – Subir el chorizo [P.R] – Colmenar – Chinchón (AVITUALLAMIENTO) – Bajar los molinos – Morata – Desierto las Palmeras[P.R] – Valdelaguna – Chinchón – Titulcia [P.R en rotonda pasado el puente] – Ciempozuelos

EXCURSION N° 31

Fecha: 21 de octubre de 2012 **Puntos:** 9 puntos
Hora: 9:00 h **Salida:** Bar Ischadia
Distancia: 88 Km **Llegada:** Cañada Ciempozuelos



Recorrido

Ciempozuelos – Villaconejos – Chinchón[P.R] – bajar los molinos – Subir Frascuelo[P.R] – San Martín de la Vega (AVITUALLAMIENTO) – Ciempozuelos – Variante de Aranjuez – Villaconejos – Titulcia [P.R rotonda pasado el puente] - Ciempozuelos

EXCURSION N° 32

Fecha: 28 de octubre de 2012 **Puntos:** 9 puntos
Hora: 9:00 h **Salida:** Bar Ischadia
Distancia: 88 Km **Llegada:** Cañada Ciempozuelos

Recorrido

Ciempozuelos – Chinchón (por semáforo)[P.R] – Valdelaguna (Bajar por variante nueva) – Perales – Morata (AVITUALLAMIENTO) – Desierto de las palmeras – Valdelaguna – Belmonte – Colmenar – Chinchón – Villaconejos - Ciempozuelos

A TENER EN CUENTA:

1. Este calendario se compone de 32 excursiones puntuables y 7 excursiones no puntuables correspondientes al calendario de verano de la agrupación
2. Es muy importante analizar la excursión a realizar para conocer la idoneidad de hacerla, de acuerdo a nuestro estado físico, leer con atención las recomendaciones [P.R] Punto de reagrupamiento que figuran en cada recorrido y cumplirlas, no hacerlo llevara implícito una sanción de la perdida de la puntuación del día
3. El domingo **23** de Septiembre se celebrará el XII trofeo villa de Ciempozuelos y la fiesta de la bicicleta un domingo todavía sin determinar del mes de octubre, por lo que esos días no habrá excursión. No obstante, se convocará a todos los socios para que colaboren en estos actos y se otorgarán 20 puntos, a los socios que colaboren en estos eventos deportivos
4. Los horarios de salida serán:

MARZO 9:00

ABRIL 9:00

MAYO 8:30

JUNIO 8:30

JULIO 8:30

AGOSTO 8:30

SEPTIEMBRE 9:00

OCTUBRE 9:00

5. Se efectuará control de firmas a la salida en el bar Ischadia y control de llegadas en la cañada una vez llegado el último socio. Aquel socio que no firme en la llegada se considerará que no ha realizado la excursión y no obtendrá la puntuación del día
6. Para firmar la llegada, antes tiene que haber firmado la salida. Ningún socio puede firmar por otro tanto a la salida como llegada y el socio tiene que ir con la equipación completa del club para poder firmar
7. En la salida de cada excursión se guardará una distancia de neutralización de 10 km desde el inicio de la misma. De este modo evitaremos que el pelotón se rompa nada mas empezar el recorrido de la excursión
8. Cualquier incidencia que se produzca en el desarrollo de algunas de las excursiones se reflejará en el registro de control de firmas siendo analizadas por el jefe de ruta y los miembros de la junta directiva presentes en ese momento
9. Es obligatorio el uso del casco para poder realizar la excursión

El calendario para el próximo invierno, se repartirá en el transcurso de la temporada, el cual se está elaborando