

Agrupación Cicloturista Ciempozuelos



CiempoWeb

Web oficial del
Ayuntamiento
de Ciempozuelos



LIBRO DE RUTAS 2011



www.aciclistaciempozuelos.es

**AGRUPACIÓN
CICLOTURISTA
CIEMPOZUELOS**



TEMPORADA 2011-2012

CIEMPOZUELOS - 1987



**EXCURSIONES
PUNTUABLES**

EXCURSIÓN Nº 1

FECHA: 6 de Marzo de 2011

HORA: 9,00 horas

DISTANCIA: 80 Kilómetros

PUNTOS: 8 puntos

LUGAR DESALIDA Y LLEGADA: **CERVECERIA LA SERRADORA 1954**
PLAZA DE LA CONSTITUCIÓN Nº2 –CIEMPOZUELOS.

RECORRIDO: Ciempozuelos-Aranjuez-Cuesta de el Riajal [**P.R.**]Yepes-
Alto de el Pico-Cruce de Añover-(**AVITUALLAMIENTO**)-Borox –
Esquivias – Seseña viejo – Cuesta de la Reina[**P.R.**]- Ciempozuelos.

EXCURSIÓN Nº 2

FECHA: 13 de Marzo de 2011

HORA: 9,00 horas

DISTANCIA: 88 Kilómetros

PUNTOS: 8 puntos

LUGAR DESALIDA Y LLEGADA: **CERVECERIA LA SERRADORA 1954**
PLAZA DE LA CONSTITUCIÓN Nº2 –CIEMPOZUELOS

RECORRIDO: Ciempozuelos- Villaconejos (giro a la derecha por M324)
Colmenar de Oreja [**P.R.**]- – Belmonte de Tajo (**AVITUALLAMIENTO**) –
Chinchón – Gasolinera de Morata –Frasculo – La Radio [**P.R.**] – San
Martín de la Vega[**P.R.**] Ciempozuelos .

EXCURSIÓN Nº 3

FECHA: 20 de Marzo de 2011

HORA: 9,00 horas

DISTANCIA: 87 Kilómetros

PUNTOS: 8 puntos

LUGAR DESALIDA Y LLEGADA: **CERVECERIA LA SERRADORA 1954**
PLAZA DE LA CONSTITUCIÓN Nº2 –CIEMPOZUELOS.

RECORRIDO: Ciempozuelos – Titulcia – Chinchón – Alto del castillo –
Valdelaguna – Belmonte de Tajo – Colmenar de Oreja
(**AVITUALLAMIENTO**)- Aranjuez-Ciempozuelos

EXCURSIÓN Nº 4

FECHA: 27 de Marzo de 2011

HORA: 9,00 horas

DISTANCIA: 95Kilómetros

PUNTOS: 9 puntos

LUGAR DESALIDA Y LLEGADA: **CERVECERIA LA SERRADORA 1954**

PLAZA DE LA CONSTITUCIÓN Nº2 –CIEMPOZUELOS

RECORRIDO: Ciempozuelos – Titulcia – Morata de Tajuña – Perales de Tajuña – Tielmes – Villarejo de Salvanés[P.R.] Valdaracete

(**AVITUALLAMIENTO**) – Carabaña – Alto de Carabaña[P.R.] Villarejo de Salvanés – Belmonte de Tajo – Colmenar de Oreja – Chinchón – Titulcia[P.R.] – Ciempozuelos

EXCURSIÓN Nº 5

FECHA: 3 de Abril de 2011

HORA: 9,00 horas

DISTANCIA: 90Kilómetros

PUNTOS: 9 puntos

LUGAR DESALIDA Y LLEGADA: **CERVECERIA LA SERRADORA 1954**

PLAZA DE LA CONSTITUCIÓN Nº2 –CIEMPOZUELOS

RECORRIDO: Ciempozuelos –Titulcia – Villaconejos [P.R.]- Vega de Villaconejos – Alto del molino de la Aldehuela[P.R.] Colmenar de Oreja

(**AVITUALLAMIENTO**) – Chinchón – Gasolinera de Morata – Alto de frascuelo [P.R.] Cuesta de la radio (bajar) – San Martín de la Vega[P.R.] Ciempozuelos

EXCURSIÓN Nº 6

FECHA: 10 de Abril de 2011

HORA: 9,00 horas

DISTANCIA: 100 Kilómetros

PUNTOS: 10 puntos

LUGAR DESALIDA Y LLEGADA: **CERVECERIA LA SERRADORA 1954**

PLAZA DE LA CONSTITUCIÓN Nº2 –CIEMPOZUELOS

RECORRIDO: Ciempozuelos – Aranjuez – Alto de el Riajal[P.R.] Ciruelos – Yepes – Huerta de Valdecarábanos – Alto de Monreal[P.R.] Dos

Barrios (**AVITUALLAMIENTO**) – Cabañas de Yepes – Ocaña – Aranjuez[P.R.] Ciempozuelos

EXCURSIÓN Nº 7

FECHA: 17 de Abril de 2011

HORA: 9,00 horas

DISTANCIA: 107 Kilómetros

PUNTOS: 10 puntos

LUGAR DESALIDA Y LLEGADA: **CERVECERIA LA SERRADORA 1954**

PLAZA DE LA CONSTITUCIÓN Nº2 –CIEMPOZUELOS.

RECORRIDO: Ciempozuelos –Titulcia – Chinchón – Alto del castillo[P.R.]Colmenar de oreja – Belmonte de Tajo – Villarejo de Salvanes[P.R.]Valdaracete–Brea de Tajo (**AVITUALLAMIENTO**)- Carabaña – Tielmes- Perales de Tajuña – Morata de Tajuña – Titulcia[P.R.] Ciempozuelos

EXCURSIÓN - JUEVES SANTO

FECHA: 21 de Abril de 2011

HORA: 9,00 horas

DISTANCIA: 153Kilómetros

LUGAR DESALIDA Y LLEGADA: **CERVECERIA LA SERRADORA 1954**

PLAZA DE LA CONSTITUCIÓN Nº2 –CIEMPOZUELOS.

RECORRIDO: Ciempozuelos – Torrejones – Griñon – Carranque –El Viso-Palomeque-Lominchar-Recas-Yuncillos-Camarenilla-Aricollar-Camarena-Venta de Retamosa (**AVITUALLAMIENTO**)Camarena-Aricollar-Camarenilla-Yuncillos-Recas-Lominchar-Palomeque-Carranque – Griñon – Torrejones – Valdemoro[P.R.]Ciempozuelos

EXCURSIÓN - VIERNES SANTO

FECHA: 22 de Abril de 2010

HORA: 9,00 horas

DISTANCIA: 99 Kilómetros

LUGAR DESALIDA Y LLEGADA: **CERVECERIA LA SERRADORA 1954**

PLAZA DE LA CONSTITUCIÓN Nº2 –CIEMPOZUELOS

RECORRIDO: Ciempozuelos – Titulcia – Gasolinera de Morata – Alto de los Molinos – Chinchón[P.R.] Colmenar de Oreja – Villarubia de Santiago (**AVITUALLAMIENTO**) – Noblejas – Ocaña – Aranjuez[P.R.]Ciempozuelos

EXCURSIÓN Nº 8

FECHA: 24 de Abril de 2011

HORA: 9,00 horas

DISTANCIA: 90 Kilómetros

PUNTOS: 9 puntos

LUGAR DESALIDA Y LLEGADA: **CERVECERIA LA SERRADORA 1954**

PLAZA DE LA CONSTITUCIÓN Nº2 –CIEMPOZUELOS.

RECORRIDO: Ciempozuelos –Villaconejos[**P.R.**] Vega de Villaconejos – Alto del Molino de Aldehuela [**P.R.**] Colmenar de Oreja – Belmonte de Tajo (**AVITUALLAMIENTO**) – Valdelaguna – Perales de Tajuña – Morata de Tajuña – Titulcia[**P.R.**] Ciempozuelos

EXCURSIÓN Nº 9

FECHA: 1 de Mayo de 2010

HORA: 8,30 horas

DISTANCIA: 133 Kilómetros

PUNTOS: 13 puntos

LUGAR DESALIDA Y LLEGADA: **CERVECERIA LA SERRADORA 1954**

PLAZA DE LA CONSTITUCIÓN Nº2 –CIEMPOZUELOS.

RECORRIDO: Ciempozuelos-Aranjuez-Alto del Riajal[**P.R.**]-N.400 dirección Toledo-Plaza de Zocodover(**AVITUALLAMIENTO**) Mocejón, Villaseca de la Sagra, Añover de Tajo –Giro a la derecha,CM 4004[**P.R.**]Giro a la izquierda,N 400-Aranjuez – Aranjuez[**P.R.**] Ciempozuelos.

EXCURSIÓN - 2 de Mayo

FECHA: 2 de Mayo de 2011

HORA: 8.00 horas

DISTANCIA: 185 Kilómetros

LUGAR DESALIDA Y LLEGADA: **CERVECERIA LA SERRADORA 1954**

PLAZA DE LA CONSTITUCIÓN Nº2 –CIEMPOZUELOS

RECORRIDO: VALDEMORO – GRIÑON- CARRANQUE – EL VISO DE SAN JUAN – CASARRUBIOS DEL MONTE – VALMOJADO – MENTRIDA – ALDEA DEL FRESNO – CHAPINERIA – COLMEÑAR DEL ARROYO – NAVAHONDA – ALTO DE LA ALMENARA - ROBLEDO DE CHAVELA - ALTO DE LA CRUZ VERDE – (KMT.111) – VALDEMORILLA – VILLANUEVA DE LA CAÑADA – BRUNETE – SEVILLA LA NUEVA – NAVALCARNERO – EL ALAMO – GRIÑON – LOS TORREJONES – VALDEMORO (KMT. 185)

EXCURSIÓN Nº 10

FECHA: 8 de Mayo de 2011

HORA: 8,30 horas

DISTANCIA: 90 Kilómetros

PUNTOS: 9 puntos

LUGAR DESALIDA Y LLEGADA: **CERVECERIA LA SERRADORA 1954**

PLAZA DE LA CONSTITUCIÓN Nº2 –CIEMPOZUELOS.

RECORRIDO: Ciempozuelos-Titulcia-Morata de Tajuña-Perales de Tajuña-Tielmes-Carabaña-Alto de Carabaña (3ª Categoría) **[P.R.]**- Villarejo de Salvanés (**AVITUALLAMIENTO**)-Belmonte de Tajo - Chinchón-Titulcia**[P.R.]**-Ciempozuelos

EXCURSIÓN Nº 11

FECHA: 15 de Mayo de 2011

HORA: 8,30 horas

DISTANCIA: 106 Kilómetros

PUNTOS: 10 puntos

LUGAR DESALIDA Y LLEGADA: **CERVECERIA LA SERRADORA 1954**

PLAZA DE LA CONSTITUCIÓN Nº2 –CIEMPOZUELOS.

RECORRIDO: Ciempozuelos –San Martín de la Vega – Pte de Arganda – La Poveda – Loeches**[P.R.]** Alcalá de Henares (**AVITUALLAMIENTO**) – Alto del Gurugú (3º categoría) **[P.R.]** Loeches – La Poveda – Pte. De Arganda – San Martín de la Vega**[P.R.]** Ciempozuelos

EXCURSIÓN Nº 12

FECHA: 22 de Mayo de 2011

HORA: 8,30 horas

DISTANCIA: 100 Kilómetros

PUNTOS: 10 puntos

LUGAR DESALIDA Y LLEGADA: **CERVECERIA LA SERRADORA 1954**

PLAZA DE LA CONSTITUCIÓN Nº2 –CIEMPOZUELOS.

RECORRIDO: Ciempozuelos –Titulcia – Chinchón – Alto del Castillo **[P.R.]** Colmenar de Oreja – Belmonte del Tajo -En M-316 giro a la derecha-Alto de los mármoles**[P.R.]** Villarejo de Salvanés (**AVITUALLAMIENTO**) – Belmonte de Tajo - Chinchón - Titulcia **[P.R.]** Ciempozuelos

EXCURSIÓN Nº 13

FECHA: 29 de Mayo de 2011

HORA: 8,30 horas

DISTANCIA: 109 Kilómetros

PUNTOS: 10 puntos

LUGAR DESALIDA Y LLEGADA: **CERVECERIA LA SERRADORA 1954**

PLAZA DE LA CONSTITUCIÓN Nº2 –CIEMPOZUELOS.

RECORRIDO: Ciempozuelos-Chinchón-Alto de El Castillo[**P.R.**] -

Colmenar de Oreja -Belmonte de Tajo-Villarejo de Salvanés -

Valdaracete-Brea de Tajo(**AVITUALLAMIENTO**)-Carabaña-Tielmes-

Perales de Tajuña -Morata de Tajuña-Titulcia[**P.R.**] -Ciempozuelos.

EXCURSIÓN Nº 14

FECHA: 5 de Junio de 2011

HORA: 8,30 horas

DISTANCIA: 103 Kilómetros

PUNTOS: 10 puntos

LUGAR DESALIDA Y LLEGADA: **CERVECERIA LA SERRADORA 1954**

PLAZA DE LA CONSTITUCIÓN Nº2 –CIEMPOZUELOS.

RECORRIDO: Ciempozuelos –San Martín de la Vega – Pte. De Arganda

– La Poveda – Velilla de San Antonio[**P.R.**] Loeches – Pozuelo del Rey

(**AVITUALLAMIENTO**) – Valdilecha – Tielmes – Perales de Tajuña –

Morata de Tajuña - Titulcia[**P.R.**] Ciempozuelos

EXCURSIÓN Nº 15 EXCURSIÓN ESPECIAL 160.KM

Avituallamiento,solido,liquido y tres vehiculos de apoyo.

FECHA: 12 de Junio de 2011

HORA: **8,00 horas**

DISTANCIA: 160 Kilómetros

PUNTOS: 16 puntos

LUGAR DESALIDA Y LLEGADA: **CERVECERIA LA SERRADORA 1954**

PLAZA DE LA CONSTITUCIÓN Nº2 –CIEMPOZUELOS.

RECORRIDO: Ciempozuelos-San Martin-Morata-Valdelaguna-Alto los marmoles-**AVITUALLAMIENTO**-Villarejo de Salvanés-Carabaña-Orusco-

Ambite-M-225 giro dirección Mondejar-Driebes -**AVITUALLAMIENTO**.-

Brea del Tajo-Estremera-Fuentidueña del Tajo-

Villamanrique(P.K.119)**AVITUALLAMIENTO**.-Alto de los PinosColmenar-

AVITUALLAMIENTO-Chinchon(P.K.141)-Titulcia-

Ciempozuelos(P.K.160)

EXCURSIÓN Nº 16

FECHA: 19 de Junio de 2011

HORA: 8,30 horas

DISTANCIA: 116 Kilómetros

PUNTOS: 11 puntos

LUGAR DESALIDA Y LLEGADA: **CERVECERIA LA SERRADORA 1954**

PLAZA DE LA CONSTITUCIÓN Nº2 –CIEMPOZUELOS.

RECORRIDO: Ciempozuelos-Cueta la Reina[**P.R.**]-Seseña- Esquivias-Borox-Añover-Circunvalación-[**P.R.**]Alameda-Cobeja-Villaluenga-**(AVITUALLAMIENTO)**- Cobeja-Alameda-Añover-Borox-[**P.R.**] Esquivias-Seseña-Cuesta la Reina[**P.R.**] -Ciempozuelos.

EXCURSIÓN Nº 17

FECHA: 26 de Junio de 2011

HORA: 8,30 horas

DISTANCIA: 115 Kilómetros

PUNTOS: 11 puntos

LUGAR DESALIDA Y LLEGADA: **CERVECERIA LA SERRADORA 1954**

PLAZA DE LA CONSTITUCIÓN Nº2 –CIEMPOZUELOS.

RECORRIDO: Ciempozuelos – San Martín de la Vega – Cuesta de los arañazos[**P.R.**] Gasolinera de Morata – Alto de los Molinos – Chinchón [**P.R.**]Belmonte de Tajo – Villarejo de Salvanes – Villamanrique de Tajo **(AVITUALLAMIENTO)** – Cuesta de los pinos[**P.R.**] Colmenar de Oreja - Chinchón – Titulcia [**P.R.**]Ciempozuelos

EXCURSIÓN Nº 18

FECHA: 3 de Julio de 2011

HORA: 8,30 horas

DISTANCIA: 136 Kilómetros

PUNTOS: 13 puntos

LUGAR DESALIDA Y LLEGADA: **CERVECERIA LA SERRADORA 1954**

PLAZA DE LA CONSTITUCIÓN Nº2 –CIEMPOZUELOS.

RECORRIDO: Ciempozuelos –Aranjuez – Cuesta de El Riajal[**P.R.**] Ciruelos – Yepes – Huerta de Valdecarábanos [**P.R.**]Mora **(AVITUALLAMIENTO)** – Huerta de Valdecarábanos – Yepes – Ciruelos – Aranjuez [**P.R.**]Ciempozuelos

EXCURSIÓN Nº 19

FECHA: 10 de Julio de 2011

HORA: 8,30 horas

DISTANCIA: 107 Kilómetros

PUNTOS: 10 puntos

LUGAR DESALIDA Y LLEGADA: **CERVECERIA LA SERRADORA 1954**

PLAZA DE LA CONSTITUCIÓN Nº2 –CIEMPOZUELOS.

RECORRIDO: Ciempozuelos –Morata de Tajuña – Alto de El Desierto de las Palmeras[**P.R.**] – Valdelaguna – Alto de los Mármoles[**P.R.**] Villarejo de Salvanés – Villamanrique de Tajo (**AVITUALLAMIENTO**)- Alto de los Pinos[**P.R.**] Colmenar de Oreja – Chinchón – Villaconejos - Titulcia[**P.R.**]- Ciempozuelos

EXCURSIÓN Nº 20

FECHA: 17 de Julio de 2011

HORA: 8,30 horas

DISTANCIA: 109 Kilómetros

PUNTOS: 10 puntos

LUGAR DESALIDA Y LLEGADA: **CERVECERIA LA SERRADORA 1954**

PLAZA DE LA CONSTITUCIÓN Nº2 –CIEMPOZUELOS.

RECORRIDO: Ciempozuelos-Valdemoro-Torrejon-Griñon-Carranque-El Viso de S.Juan-Recas-Villaluenga-(**AVITUALLAMIENTO**)Alameda-Añoover-Borox-[**P.R.**]Esquivias-Seseña-Cuesta la Reina-[**P.R.**]Ciempozuelos.

EXCURSIÓN Nº 21

FECHA: 24 de Julio de 2011

HORA: 8,30 horas

DISTANCIA: 120 Kilómetros

PUNTOS: 12 puntos

LUGAR DESALIDA Y LLEGADA: **CERVECERIA LA SERRADORA 1954**

PLAZA DE LA CONSTITUCIÓN Nº2 –CIEMPOZUELOS.

RECORRIDO: Ciempozuelos – Titulcia – Morata de Tajuña – Perales – Tielmes – Carabaña[**P.R.**] – Orusco – Ambite – Mondejar(**AVITUALLAMIENTO**)- Ambite – Orusco – Carabaña – Tielmes – Perales de Tajuña – Morata - Titulcia [**P.R.**] Ciempozuelos

EXCURSIÓN Nº 22

FECHA: 31 de Julio de 2010

HORA: 8,30 horas

DISTANCIA: 100 Kilómetros

PUNTOS: 10 puntos

LUGAR DESALIDA Y LLEGADA: **CERVECERIA LA SERRADORA 1954**
PLAZA DE LA CONSTITUCIÓN Nº2 –CIEMPOZUELOS.

RECORRIDO:Ciempozuelos –Morata de Tajuña – Alto de El Pico del Aguila – Arganda del Rey (salir a la antigua N-III) – Perales de Tajuña – Morata de Tajuña (**AVITUALLAMIENTO**) – Gasolinera de Morata – alto de los Molinos – Chinchón - Villaconejos – Variante de Aranjuez - Ciempozuelos

EXCURSIÓN Nº 23

FECHA: 7 de Agosto de 2011

HORA: 8,30 horas

DISTANCIA: 102 Kilómetros

PUNTOS: 10 puntos

LUGAR DESALIDA Y LLEGADA: **CERVECERIA LA SERRADORA 1954**
PLAZA DE LA CONSTITUCIÓN Nº2 –CIEMPOZUELOS.

RECORRIDO:Ciempozuelos –Morata de Tajuña – Alto de El Desierto de las Palmeras – Valdelaguna – Alto de los Mármoles – Villarejo de Salvanes – Villamanrique de Tajo (**AVITUALLAMIENTO**)- Alto de los Pinos – Colmenar de Oreja – Chinchón – Villaconejos - Titulcia- Ciempozuelos

EXCURSIÓN Nº 24

FECHA: 14 de Agosto de 2011

HORA: 8,30 horas

DISTANCIA: 105 Kilómetros

PUNTOS: 10 puntos

LUGAR DESALIDA Y LLEGADA: **CERVECERIA LA SERRADORA 1954**
PLAZA DE LA CONSTITUCIÓN Nº2 –CIEMPOZUELOS.

RECORRIDO:Ciempozuelos – Aranjuez – Cuesta de el Riajal – Ocaña – Yebes – Alto de El Pico – Cruce de Añoover de Tajo (**AVITUALLAMIENTO**)- Borox – Esquivias – Seseña viejo – Cuesta de la reina - Ciempozuelos

EXCURSIÓN - 15 de Agosto

FECHA: 15 de Agosto de 2011

HORA: 8,30 horas

DISTANCIA: 115 Kilómetros

LUGAR DESALIDA Y LLEGADA: **CERVECERIA LA SERRADORA 1954**

PLAZA DE LA CONSTITUCIÓN Nº2 –CIEMPOZUELOS.

RECORRIDO: Ciempozuelos – San Martín de la Vega – Cuesta de los
arañazos – Gasolinera de Morata – Alto de los Molinos – Chinchón –

Belmonte de Tajo – Villarejo de Salvanés – Villamanrique de Tajo

(AVITUALLAMIENTO) – Cuesta de los pinos – Colmenar de Oreja-

Chinchón – Titulcia - Ciempozuelos

EXCURSIÓN Nº 25

FECHA: 21 de Agosto de 2011

HORA: 8,30 horas

DISTANCIA: 103 Kilómetros

PUNTOS: 10 puntos

LUGAR DESALIDA Y LLEGADA: **CERVECERIA LA SERRADORA 1954**

PLAZA DE LA CONSTITUCIÓN Nº2 –CIEMPOZUELOS.

RECORRIDO: Ciempozuelos – San Martín de la Vega – Puente de
Arganda – La Poveda – Velilla de San Antonio – Loeches – Pozuelo del

Rey **(AVITUALLAMIENTO)** – Valdilecha – Tielmes – Perales de Tajuña –

Morata de Tajuña – Titulcia – Ciempozuelos

EXCURSIÓN Nº 26

FECHA: 28 de Agosto de 2011

HORA: 8,30 horas

DISTANCIA: 95 Kilómetros

PUNTOS: 9 puntos

LUGAR DESALIDA Y LLEGADA: **CERVECERIA LA SERRADORA 1954**

PLAZA DE LA CONSTITUCIÓN Nº2 –CIEMPOZUELOS.

RECORRIDO: Ciempozuelos-Seseña Nuevo-Seseña Viejo-Esquivias-
Illescas-Yuncos-Numancia-Pantoja-Alameda de la

Sagra**(AVITUALLAMIENTO)**-Añoover-CM 404dirección Aranjuez-

Aranjuez-Ciempozuelos.

EXCURSIÓN Nº 27

FECHA: 4 de Septiembre de 2011

HORA: 9,00 horas

DISTANCIA: 91 Kilómetros

PUNTOS: 9 puntos

LUGAR DESALIDA Y LLEGADA: **CERVECERIA LA SERRADORA 1954**

PLAZA DE LA CONSTITUCIÓN Nº2 –CIEMPOZUELOS.

RECORRIDO: Ciempozuelos-Valdemoro-Torrejon de Velasco-Torrejon de la Calzada-Griñon-Carranque-El Viso de S.Juan-Cedillo del Condado-Yuncos-(**AVITUALLAMIENTO**) Illescas-Esquivia-Seseña-Ciempozuelos.

EXCURSIÓN Nº 28

FECHA: 25 de Septiembre de 2011

HORA: 9,00 horas

DISTANCIA: 90 Kilómetros

PUNTOS: 9 puntos

LUGAR DESALIDA Y LLEGADA: **CERVECERIA LA SERRADORA 1954**

PLAZA DE LA CONSTITUCIÓN Nº2 –CIEMPOZUELOS.

RECORRIDO: Ciempozuelos –Titulcia – Villaconejos – Colmenar de Oreja – Belmonte de Tajo (**AVITUALLAMIENTO**)- Valdelaguna – Alto de las urbanizaciones – Perales de Tajuña – Morata de Tajuña – San Martín de la Vega - Ciempozuelos

EXCURSIÓN Nº 29

FECHA: 2 de Octubre de 2011

HORA: 9,00 horas

DISTANCIA: 90 Kilómetros

PUNTOS: 9 puntos

LUGAR DESALIDA Y LLEGADA: **CERVECERIA LA SERRADORA 1954**

PLAZA DE LA CONSTITUCIÓN Nº2 –CIEMPOZUELOS.

RECORRIDO: Ciempozuelos – Titulcia – Morata de Tajuña – Perales de Tajuña – Tielmes – Carabaña Alto de Carabaña [**P.R.**]- Villarejo de Salvanes (**AVITUALLAMIENTO**) – Belmonte de Tajo - Chinchón – Titulcia[**P.R.**]- Ciempozuelos

EXCURSIÓN Nº 30

FECHA: 9 de Octubre de 2011

HORA: 9,00 horas

DISTANCIA: 90 Kilómetros

PUNTOS: 9 puntos

LUGAR DESALIDA Y LLEGADA: **CERVECERIA LA SERRADORA 1954**

PLAZA DE LA CONSTITUCIÓN Nº2 –CIEMPOZUELOS.

RECORRIDO: Ciempozuelos-Valdemoro –Carretera circunvalación Hospital Valdemoro-San Martín de la Vega-Ciempozuelos-Titulcia-Morata de Tajuña-Alto del Desierto de Las Palmeras -Valdelaguna -Belmonte de Tajo (**AVITUALLAMIENTO**)-Colmenar de Oreja-Chinchón-Gasolinera de Morata-Titulcia-Ciempozuelos

EXCURSIÓN - Virgen del Pilar

FECHA: 12 de Octubre de 2011

HORA: 9,00 horas

DISTANCIA: 109 Kilómetros

LUGAR DESALIDA Y LLEGADA: **CERVECERIA LA SERRADORA 1954**

PLAZA DE LA CONSTITUCIÓN Nº2 –CIEMPOZUELOS.

RECORRIDO: Ciempozuelos – Aranjuez – Alto de El Riajal – Ciruelos – Yepes – Huerta de Valdecarábanos – Alto de Monreal – Dos Barrios (**AVITUALLAMIENTO**) – Cabañas de Yepes – Ocaña – Ontígola - Aranjuez - Ciempozuelos

EXCURSIÓN Nº 31

FECHA: 16 de Octubre de 2011

HORA: 9,00 horas

DISTANCIA: 100 Kilómetros

PUNTOS: 10 puntos

LUGAR DESALIDA Y LLEGADA: **CERVECERIA LA SERRADORA 1954**

PLAZA DE LA CONSTITUCIÓN Nº2 –CIEMPOZUELOS.

RECORRIDO: Ciempozuelos-Aranjuez -Villaconejos-Chinchón[P.R.]--Valdelaguna-Belmonte de Tajo(**AVITUALLAMIENTO**)-Colmenar de Oreja-Aranjuez [P.R]-Ciempozuelos

EXCURSIÓN Nº 32

FECHA: 23 de Octubre de 2011

HORA: 9,00 horas

DISTANCIA: 90 Kilómetros

PUNTOS: 9 puntos

LUGAR DESALIDA Y LLEGADA: **CERVECERIA LA SERRADORA 1954**
PLAZA DE LA CONSTITUCIÓN Nº2 –CIEMPOZUELOS.

RECORRIDO: Ciempozuelos-San Martín de la Vega -Arganda del Rey-
La Poveda-Loeches, Plaza Mayor (**AVITUALLAMIENTO**)-La Poveda-
Arganda del Rey -San Martín de la Vega[**P.R.**] -Ciempozuelos

EXCURSIÓN Nº 33

FECHA: 30 de Octubre de 2011

HORA: 9,00 horas

DISTANCIA: 90 Kilómetros


PUNTOS: 9 puntos

LUGAR DESALIDA Y LLEGADA: **CERVECERIA LA SERRADORA 1954**
PLAZA DE LA CONSTITUCIÓN Nº2 –CIEMPOZUELOS.

RECORRIDO: Ciempozuelos-Titulcia-Villaconejos-Vega de Villaconejos-
Alto de El Molino de la Aldehuela [**P.R.**]Colmenar de Oreja-Belmonte de
Tajo(**AVITUALLAMIENTO**)-Valdelaguna-Perales de Tajuña-Morata de
Tajuña-Titulcia-[**P.R.**]Ciempozuelos

FIN DE TEMPORADA PUNTUABLE

**AGRUPACIÓN
CICLOTURISTA
CIEMPOZUELOS**



CIEMPOZUELOS - 1987



**EXCURSIONES
NO
PUNTUABLES**

EXCURSIÓN Nº 1

FECHA: 6 de Noviembre 2011

HORA: 9,00 horas

DISTANCIA: 91 Kilómetros

LUGAR DESALIDA Y LLEGADA: **CERVECERIA LA SERRADORA 1954**
PLAZA DE LA CONSTITUCIÓN Nº2 –CIEMPOZUELOS.

RECORRIDO: Ciempozuelos-Valdemoro-Torrejon-Griñon-Carranque-Cedillo del Condado-Yuncos-Pantoja-Alameda de la Sagra(**AVITUALLAMIENTO**)-Añover de Tajo-Yepes-(**PR**) Ciruelo-Aranjuez(**PR**) -Ciempozuelos.

EXCURSIÓN Nº 2

FECHA: 13 de Noviembre 2011

HORA: 9,00 horas

DISTANCIA: 88 Kilómetros

LUGAR DESALIDA Y LLEGADA: **CERVECERIA LA SERRADORA 1954**
PLAZA DE LA CONSTITUCIÓN Nº2 –CIEMPOZUELOS.

RECORRIDO: Ciempozuelos – Villaconejos(**PR**) (paso por interior población giro a la derecha por M-324) – Colmenar de Oreja(**PR**) – Belmonte de Tajo (**AVITUALLAMIENTO**) – Chinchón – Gasolinera de Morata – Frascuelo – La Radio (**PR**) – San Martín de la Vega(**PR**) – Ciempozuelos

EXCURSIÓN Nº 3

FECHA: 20 de Noviembre 2011

HORA: 9,00 horas

DISTANCIA: 90 Kilómetros

LUGAR DESALIDA Y LLEGADA: **CERVECERIA LA SERRADORA 1954**
PLAZA DE LA CONSTITUCIÓN Nº2 –CIEMPOZUELOS.

RECORRIDO: Ciempozuelos-Titulcia-Villaconejos(**PR**) -Alto de la Aldehuela-(**PR**) Colmenar-Chinchon Titulcia(**AVITUALLAMIENTO**)Villaconejos-(**PR**) Variante de Aranjuez-Ciempozuelos

EXCURSIÓN Nº 4

FECHA: 27 de Noviembre 2011

HORA: 9,00 horas

DISTANCIA: 87 Kilómetros

LUGAR DESALIDA Y LLEGADA: **CERVECERIA LA SERRADORA 1954**

PLAZA DE LA CONSTITUCIÓN Nº2 –CIEMPOZUELOS.

RECORRIDO: Ciempozuelos – Titulcia – Chinchón – Alto del castillo(**PR**)
– Valdelaguna – Belmonte de Tajo – Colmenar de Oreja
(**AVITUALLAMIENTO**) – Aranjuez (**PR**) – Ciempozuelos

EXCURSIÓN Nº 5

FECHA: 4 de Diciembre 2011

HORA: 9,30 horas

DISTANCIA: 80 Kilómetros

LUGAR DESALIDA Y LLEGADA: **CERVECERIA LA SERRADORA 1954**

PLAZA DE LA CONSTITUCIÓN Nº2 –CIEMPOZUELOS.

RECORRIDO: Ciempozuelos-Titulcia-Villaconejos(**PR**) -Chinchon-Alto del
Castillo(**PR**) -Belmonte-Colmenar(**AVITUALLAMIENTO**)Chinchon-
Gasolinera de Morata-Alto de Frascuelo-(**PR**) San Martin- (**PR**)
Ciempozuelos

EXCURSIÓN Nº 6

FECHA: 11 de Diciembre 2011

HORA: 9,30 horas

DISTANCIA: 77 Kilómetros

LUGAR DESALIDA Y LLEGADA: **CERVECERIA LA SERRADORA 1954**

PLAZA DE LA CONSTITUCIÓN Nº2 –CIEMPOZUELOS.

RECORRIDO: Ciempozuelos –Morata de Tajuña – Alto de El Pico del
Aguila(**PR**) – Arganda del Rey (paso por interior población para salir a la
antigua N-III) – Perales de Tajuña – Morata de Tajuña
(**AVITUALLAMIENTO**) – Gasolinera de Morata – Ciempozuelos

EXCURSIÓN Nº 7

FECHA: 18 de Diciembre 2011

HORA: 9,30 horas

DISTANCIA: 88 Kilómetros

LUGAR DESALIDA Y LLEGADA: **CERVECERIA LA SERRADORA 1954**
PLAZA DE LA CONSTITUCIÓN Nº2 –CIEMPOZUELOS.

RECORRIDO: Ciempozuelos-San Martin-Arganda- La Poveda-Velilla de San Antonio-Mejorada del Campo-Alto de la Ermita del Cristo-(**PR**) Rivas Urbanizaciones-CentroComercialCovibar2(**AVITUALLAMIENTO**)Mejorada del Campo-Velilla de San antonio-La Poveda-San Martin(**PR**) - Ciempozuelos

EXCURSIÓN Nº 8

FECHA: 25 de Diciembre 2011

HORA: 9,30 horas

DISTANCIA: 84 Kilómetros

LUGAR DESALIDA Y LLEGADA: **CERVECERIA LA SERRADORA 1954**
PLAZA DE LA CONSTITUCIÓN Nº2 –CIEMPOZUELOS.

RECORRIDO: Ciempozuelos–Titulcia–Morata de Tajuña – Perales – Tielmes – Carabaña – (**AVITUALLAMIENTO**)- Tielmes – Perales de Tajuña – Morata - Titulcia(**PR**) - Ciempozuelos

EXCURSIÓN Nº 9

FECHA: 1 de Enero 2012

HORA: 9,30 horas

DISTANCIA: 82 Kilómetros

LUGAR DESALIDA Y LLEGADA: **CERVECERIA LA SERRADORA 1954**
PLAZA DE LA CONSTITUCIÓN Nº2 –CIEMPOZUELOS.

RECORRIDO: Ciempozuelos –Aranjuez – Cuesta de El Riajal (**PR**) – Ciruelos – Yepes – Huerta de Valdecarábanos (**AVITUALLAMIENTO**) – Yepes – Ciruelos – Aranjuez(**PR**) - Ciempozuelos

EXCURSIÓN Nº 10

FECHA: 8 de enero 2012

HORA: 9,30 horas

DISTANCIA: 85 Kilómetros

LUGAR DESALIDA Y LLEGADA: **CERVECERIA LA SERRADORA 1954**

PLAZA DE LA CONSTITUCIÓN Nº2 –CIEMPOZUELOS.

RECORRIDO: Ciempozuelos-San Martín-La Marañosa(PR) -Perales del Río-Cerro de los Angeles(PR) -Perales del Río(AVITUALLAMIENTO)La Marañosa(PR) -San Martín-Ciempozuelos

EXCURSIÓN Nº 11

FECHA: 15 de Enero 2012

HORA: 9,30 horas

DISTANCIA: 88 Kilómetros

LUGAR DESALIDA Y LLEGADA: **CERVECERIA LA SERRADORA 1954**

PLAZA DE LA CONSTITUCIÓN Nº2 –CIEMPOZUELOS.

RECORRIDO: Ciempozuelos –Morata de Tajuña – Alto de El Desierto de las Palmeras(PR) – Valdelaguna – Colmenar de Oreja (AVITUALLAMIENTO)- Chinchón – Villaconejos - Titulcia(PR) - Ciempozuelos

EXCURSIÓN Nº 12

FECHA: 22 de Enero 2012

HORA: 9,30 horas

DISTANCIA: 81 Kilómetros

LUGAR DESALIDA Y LLEGADA: **CERVECERIA LA SERRADORA 1954**

PLAZA DE LA CONSTITUCIÓN Nº2 –CIEMPOZUELOS.

RECORRIDO: Ciempozuelos –Titulcia – Morata de Tajuña – Perales de tajuña – Tiernes –Valdilecha (AVITUALLAMIENTO) – Tiernes – Perales de Tajuña – Morata de Tajuña – Titulcia(PR) - Ciempozuelo

EXCURSIÓN Nº 13

FECHA: 29 de Enero 2012

HORA: 9,30 horas

DISTANCIA: 90 Kilómetros

LUGAR DESALIDA Y LLEGADA: **CERVECERIA LA SERRADORA 1954**

PLAZA DE LA CONSTITUCIÓN Nº2 –CIEMPOZUELOS.

RECORRIDO: Ciempozuelos –Titulcia – Villaconejos – Colmenar de Oreja – Belmonte de Tajo (**AVITUALLAMIENTO**)- Valdelaguna – Alto de las urbanizaciones – Perales de Tajuña – Morata de Tajuña – San Martín de la Vega - Ciempozuelos

EXCURSIÓN Nº 14

FECHA: 5 de Febrero 2011

HORA: 9,30 horas

DISTANCIA: 90 Kilómetros

LUGAR DESALIDA Y LLEGADA: **CERVECERIA LA SERRADORA 1954**

PLAZA DE LA CONSTITUCIÓN Nº2 –CIEMPOZUELOS.

RECORRIDO: Ciempozuelos –Aranjuez – cuesta de El Riajal(**PR**) – Ocaña (**PR**) – Cabañas de Yepes – Huerta de Valdecarábanos (**AVITUALLAMIENTO**) – Yepes – Ciruelos – Aranjuez -(**PR**) Ciempozuelos

EXCURSIÓN Nº 15

FECHA: 12 de Febrero 2011

HORA: 9,30 horas

DISTANCIA: 88 Kilómetros

LUGAR DESALIDA Y LLEGADA: **CERVECERIA LA SERRADORA 1954**

PLAZA DE LA CONSTITUCIÓN Nº2 –CIEMPOZUELOS.

RECORRIDO: Ciempozuelos – Titulcia – Morata de Tajuña – Alto del Desierto de las Palmeras(**PR**) – Valdelaguna – Colmenar de Oreja (**AVITUALLAMIENTO**)- Chinchón – Villaconejos – Titulcia -(**PR**) Ciempozuelos –

EXCURSIÓN Nº 16

FECHA: 19 de Febrero 2011

HORA: 9,30 horas

DISTANCIA: 91 Kilómetros

LUGAR DESALIDA Y LLEGADA: **CERVECERIA LA SERRADORA 1954**
PLAZA DE LA CONSTITUCIÓN Nº2 –CIEMPOZUELOS.

RECORRIDO: Ciempozuelos – Titulcia – gasolinera de Morata – Alto de los Molinos – Chinchón(**PR**) – Colmenar de Oreja – Puente de Villarrubia – Vega de Villaconejos – Alto del Molino de Aldehuela(**PR**) – Colmenar de Oreja (**AVITUALLAMIENTO**)- Chinchón – Gasolinera de Morata – Alto de Frascuelo (**PR**)– San Martín de la Vega - Ciempozuelos

EXCURSIÓN Nº 17

FECHA: 26 de Febrero 2011

HORA: 9,30 horas

DISTANCIA: 90 Kilómetros

LUGAR DESALIDA Y LLEGADA: **CERVECERIA LA SERRADORA 1954**
PLAZA DE LA CONSTITUCIÓN Nº2 –CIEMPOZUELOS.

RECORRIDO: Ciempozuelos-Villaconejos, interior población giro derecha M-324-Alto del Mortirolo-(**PR**)Colmenar de Oreja-Belmonte-Chinchon-(**AVITUALLAMIENTO**)Gasolinera de Morata-Alto de Frascuelo-La Radio(**PR**)-San Martin (**PR**)-Ciempozuelos

FIN DE TEMPORADA NO PUNTUABLE

A TENED EN CUENTA

1.- Este Calendario se compone de 55 Excursiones (33 Puntuable, 22 no puntuable) que suman un total de 5348 Km

2.- Es **MUY IMPORTANTE** analizar la Excursión a realizar para conocer la idoneidad de hacerla, de acuerdo a nuestro estado físico, leer con atención las recomendaciones [**P.R.**Punto de Reagrupamiento] que figuran en cada recorrido y, ... **CUMPLIRLAS, no hacerlo llevará implícito, la perdida de la puntuación del día.**

3.- El domingo 18 de Septiembre se celebrarán el “**XI TROFEO VILLA DE CIEMPOZUELOS**” y la “**FIESTA DE LA BICICLETA**”, un domingo, todavía sin determinar del mes de Octubre **no habrá Excursión** no obstante, se convocará a **TODOS** los socios para que colaboren en estos actos y se otorgarán 15 Puntos, igual que años anteriores, a los socios que colaboren en estos eventos deportivos.

4.- Los horarios de salida serán:

ENERO -	9.30 horas	JULIO	8.30 horas
FEBRERO	9.30 horas	AGOSTO	8.30 horas
MARZO	9.00 horas	SEPTIEMBRE	9.00 horas
ABRIL	9.00 horas	OCTUBRE	9.00 horas
MAYO	8.30 horas	NOVIEMBRE	9.00 horas
JUNIO	8.30 horas	DICIEMBRE	9.30 horas

5.- Se efectuará Control de firmas a la salida y llegadas de la Excursión en la **CERVECERIA LA SERRADORA 1954**
PLAZA DE LA CONSTITUCIÓN N°2 –CIEMPOZUELOS.

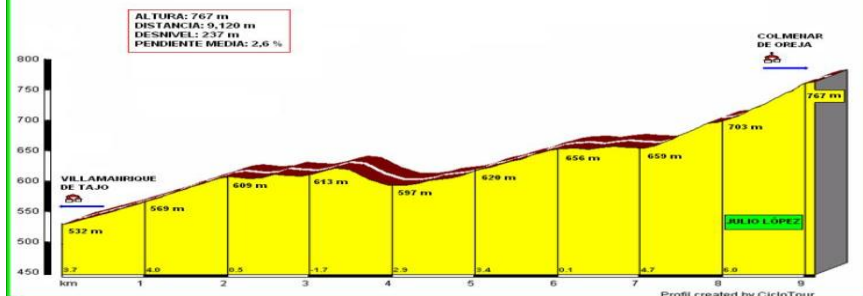
Aquel socio que **NO FIRME** en la llegada se considerará que no ha realizado la Excursión y no obtendrá la puntuación del día.

6.- En la salida de cada Excursión se guardará una distancia de neutralización de 7 a 10 Km desde el inicio de la misma. De este modo evitaremos que el pelotón se rompa nada más empezar el recorrido de la Excursión.

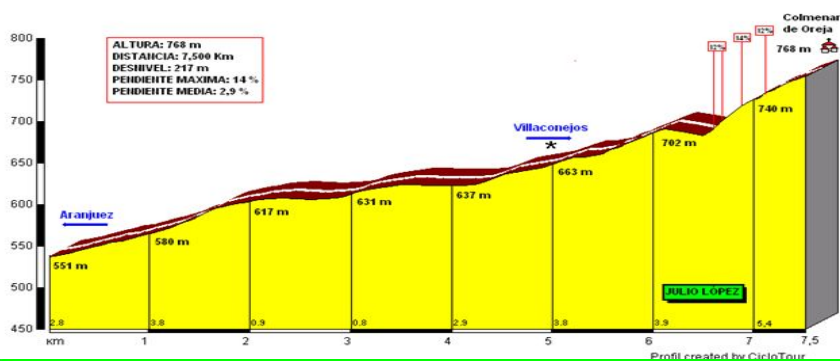
7.- Cualquier incidencia que se produzca en el desarrollo de alguna de las EXCURSIONES se reflejará en el Registro de Control de Firmas siendo analizadas por el Jefe de Ruta (José Barriguete) y los miembros de la Junta Directiva presentes en ese momento.

LA JUNTA DIRECTIVA.

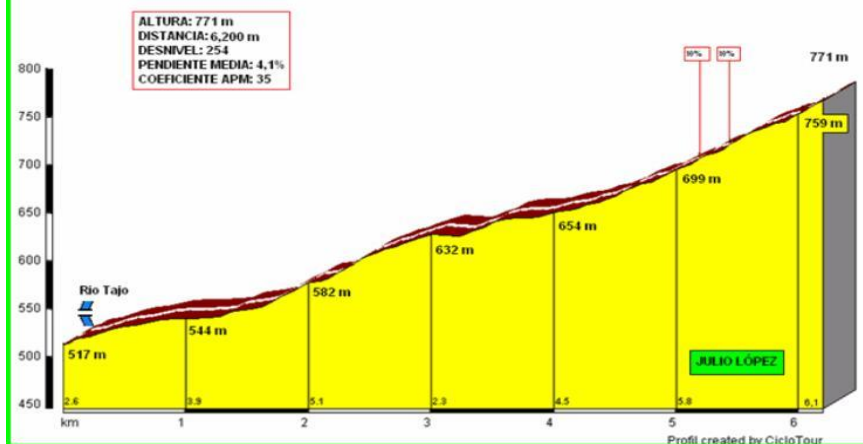
ALTO DE LOS PINOS DE COLMENAR



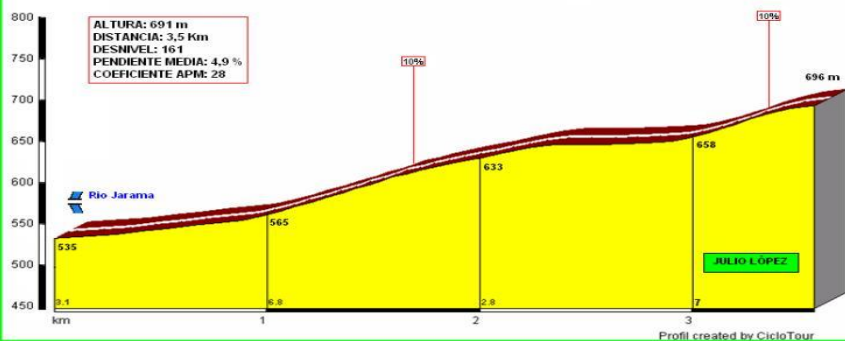
LOS HUERTOS



MOLINO DE LA ALDEHUELA



LOS ARAÑAZOS



ALTO DEL PUENTE DE VILLARRUBIA



LOS MOLINOS



300 m/2 de puro ciclismo

Bicicletas
Pasaje

www.bicispasaje.es

NUEVA TIENDA PASAJE

- .300 m/2 de tienda
- .Mas de 90 bicis
- .500 productos nuevos
- .40m/2 de boutique
- .2 talleres reparación
- .Zona accesorio ultralight

C/ Aguilá 2
Ciempozuelos
Tfno 918934247
alberto@bicispasaje.es



ORBEA



PINARELLO

